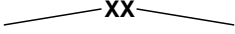
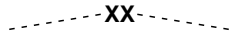
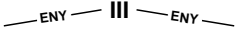

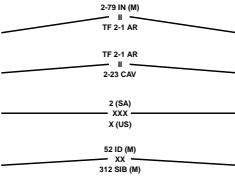
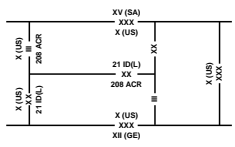
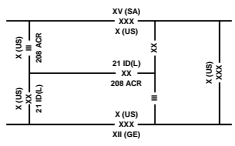




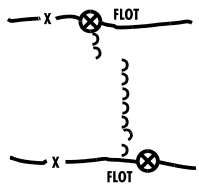
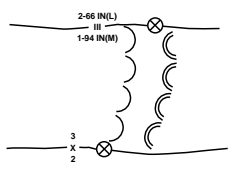
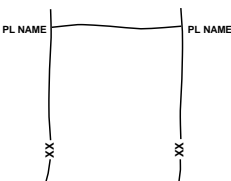






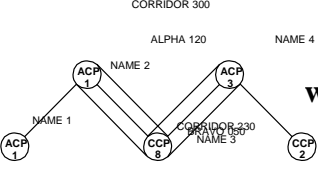
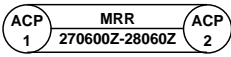
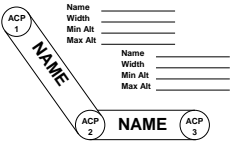
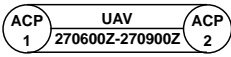


ROZDZIAŁ 4 LINIE, LINIE ROZGRANICZENIA

OPIS	ZOBRAZOWANIE GRAFICZNE
<p>Linia własna aktualna</p>	
<p>Linia własna planowana lub na rozkaz</p>	
<p>Linia znana przeciwnika</p>	
<p>Linia prawdopodobna lub szablonowa przeciwnika</p>	
<p>Linia rozgraniczenia boczna Przedsięwzięcie kierowania, które definiuje prawą i lewą granicę strefy działania lub sektora jednostki. Łącznie przednia i tylna linia rozgraniczająca definiująca obszar działań bojowych danego dowódcy.</p>	
<p>Linia rozgraniczenia przednia Najdalsza, w kierunku przeciwnika, rubież prowadzenia działań bojowych określa głębokość operacji. Za koordynowanie głębokości operacji poza tą rubieżą odpowiedzialność ponosi wyższy przełożony. W operacjach ofensywnych może przechodzić z jednej linii fazowej na kolejną w zależności od sytuacji na polu walki.</p>	
<p>Linia rozgraniczenia tylna Określa rubież tylną pasa lub rejonu działania danej jednostki. Obszar za rozgraniczeniem tylnym należy do następnego w hierarchii wyższego dowódcy i rozmieszczenie elementów za tą linią rozgraniczenia należy koordynować z tym dowódcą.</p>	

OPIS	ZOBRAZOWANIE GRAFICZNE
<p>Linia przednia wojsk Linia wskazująca najbardziej wysunięte pozycje (rubieże) sił w jakiegokolwiek operacji wojskowej, w określonym czasie. Zwykle identyfikuje przednie położenie sił osłonowych i zaporowych. Wojska Lądowe – FLOT, może być poza lub w pobliżu linii FEBA.</p>	
<p>Linia własna planowana lub pozycja zajęta na rozkaz</p>	
<p>Linia znana lub potwierdzona przeciwnika</p>	
<p>Linia prawdopodobna lub szablonowa przeciwnika (Enemy Suspected or Templated)</p>	
<p>Przykład Przedniej Linii Wojsk (FLOT)</p>	
<p>Linia styczności (Line of Contact) Ogólny zarys określający miejsce styczności walczących wojsk (sił).</p>	
<p>Linia Fazowa (faz operacji)/Koordynacji (Phase/Coordination Line) Linia wykorzystywana do kontroli i koordynacji działań bojowych (operacji). Jest zwykle wyznaczana w oparciu o rozpoznawalny obiekt terenowy rozciągający się w poprzek obszaru lub strefy (rejonu) działania. Jednostki zwykle meldują przekroczenia linii fazowych, ale nie zatrzymują się o ile nie otrzymały specjalnych rozkazów.</p>	

OPIS	ZOBRAZOWANIE GRAFICZNE
Linia namiaru	
Linia dozoru	
<p>Trasy, tory rozwinięcia okrętów W odpowiednich miejscach trasy znajdują się oznakowane cyframi punkty oznaczające określoną (narzuconą) trasę rozwijania i będące zarazem punktami kontroli ruchu. Nad linią marszruty trasy opisuje się kurs i prędkość, pod linią odległość pomiędzy sąsiednimi (kolejnymi) punktami.</p>	
Tor zamknięty dla żeglugi	
Tor przechodzący przez zagrodę minową	
Zalecany tor wodny	

OPIS	ZOBRAZOWANIE GRAFICZNE
 <p style="text-align: center;">wietrznego</p>	
<p>Droga minimalnego ryzyka (Minimum Risk Route (MRR))</p>	
<p>Trasa lotnicza standardowo używana przez lotnictwo sił lądowych (Standard-Use Army Aircraft Flight Route (SAAFR))</p>	
<p>Trasa bezzałogowego statku powietrznego (Unmanned Aerial Vehicle (UAV) Route)</p>	
<p>Niska Droga Tranzytowa (Low Level Transit Route (LLTR))</p>	